

623
CR.

o/c
revenue 22/5

ಕರ್ನಾಟಕ ಲೋಕಾಯುಕ್ತ

ನಂ:ಕಂ.ಲೋಕ್.ಬಿಸಿಡಿ 2522/2018

ಬಹುಮಹಡಿ ಕಟ್ಟಡ,
ಬೆಂಗಳೂರು, ದಿನಾಂಕ: 21/11/2018
16/2/19


ನೋಟೀಸು

ವಿಷಯ: ಹೆಚ್.ಎಸ್.ದೊರೈಸ್ವಾಮಿ ಎಂಬುವವರು ನಮ್ಮ ಸಂಸ್ಥೆಯಲ್ಲಿ ನೀಡಿರುವ ದೂರಿನ
ಕುರಿತು.

--

ಮೇಲ್ಕಂಡ ವಿಷಯಕ್ಕೆ ಸಂಬಂಧಪಟ್ಟಂತೆ ತಮಗೆ ಈ ಮೂಲಕ ಗೌರವಾನ್ವಿತ ಲೋಕಾಯುಕ್ತರವರ ಆದೇಶದಂತೆ
ತಮಗೆ ಈ ಮೂಲಕ ತಿಳಿಯ ಪಡಿಸುವುದೆಂದರೆ, ಗೌರವಾನ್ವಿತ ಲೋಕಾಯುಕ್ತರವರು ಸಿಂಗಾಪುರ ಕೆರೆಗೆ
ಸಂಬಂಧಪಟ್ಟಂತೆ ದಿನಾಂಕ:06-02-2019 ರಂದು ಹೊರಡಿಸಿರುವ ಆದೇಶವನ್ನು ಇದರೊಂದಿಗೆ ಲಗತ್ತಿಸಿ ಕಳುಹಿಸಿದ್ದು,
ಆದೇಶದಂತೆ ಕ್ರಮ ವಹಿಸತಕ್ಕದ್ದು.

ಗೌರವಾನ್ವಿತ ಲೋಕಾಯುಕ್ತರವರ ಆದೇಶದನ್ವಯ


ಅಪರ ನಿಭಂದಕರು ವಿಚಾರಣೆಗಳು-16/2
ಕರ್ನಾಟಕ ಲೋಕಾಯುಕ್ತ, ಬೆಂಗಳೂರು

1) The C.E.O., Namma Bangalore foundation, 2nd floor, No54, Rockline centre,
Richmond Road, Bangalore.

2) Narayana swamy, Assistant Executive Engineer, BWSSB, Cauvery Bhavan, Bangalore

3) Smt. Bhupradha, Assistant Executive Engineer BBMP, (Lakes), Bangalore

4) The Additional Director of Land Records , K.R.Circle, Bangalore

5) The Tahsildar, Bangalore North (Additional), Yelahanka, Bangalore

KARNATAKA LOKAYUKTA, BENGALURU

No:Compt/LOK/BCD-2522/2018 Date : 06-02-2019

ORDER

On behalf of Sri.H.S.Doreswamy
Sri Lakshmikanth is present.

2. Sri Narayanaswamy, Assistant Executive
Engineer, BWSSB is present.

3. Smt Bhupradha, Assistant Executive Engineer,
BBMP (Lakes) is present.

4. Sri Narayanaswamy has filed a status report
dated 01-02-2019. It is useful to extract the said
report, which reads as hereunder:

ವಿಷಯ: ಹೆಚ್.ಎಸ್.ದೊರೆಸ್ವಾಮಿಯವರು ಲೋಕಾಯುಕ್ತ ಸಂಸ್ಥೆಯಲ್ಲಿ
ನೀಡಿರುವ ದೂರಿನ ಕುರಿತು


ಉಲ್ಲೇಖ: 1.ಸಂ.ಬೆಂ.ಜ.ಮಂ/ಕಾನಿಅ(ಉ)/ಯೋ.ವಿ/1535/2018-
19/ದಿ:11.12.2018

2.ಸಂ.ಬೆಂ.ಜ.ಮಂ/ಮುಆ(ನಿ)/ಅ.ಮು.ಅ(ನಿ)-3/4622/
2018-19/ದಿ:13.11.2018

3.ಸಂ.ಕಂ.ಲೋಕ್.ಬಿ.ಸಿ.ಡಿ.2522/2018/ ದಿನಾಂಕ:
24.09.2018

* * *

ಮೇಲ್ಕಂಡ ವಿಷಯ ಹಾಗೂ ಉಲ್ಲೇಖ ಪತ್ರ-3ಕ್ಕೆ ಸಂಬಂಧಿಸಿದಂತೆ,
ಮಾನ್ಯಲೋಕಾಯುಕ್ತರವರು ದಿನಾಂಕ: 24.09.2018 ರ ಪತ್ರದ ಆದೇಶದಲ್ಲಿ
ಸಿಂಗಾಪುರ ಕೆರೆಗೆ ತ್ಯಾಜ್ಯ ನೀರು ಹರಿಯುತ್ತಿರುತ್ತದೆ ಎಂದು
ಉಲ್ಲೇಖಿಸಲಾಗಿರುತ್ತದೆ. ಈ ಸಂಬಂಧವಾಗಿ ಉಲ್ಲೇಖ ಪತ್ರ-2ರಲ್ಲಿ
ಈಗಾಗಲೇ ವಿವರವಾದ ವರದಿ ನೀಡಲಾಗಿದ್ದು, ಮುಂದುವರೆದಂತೆ, ಉಲ್ಲೇಖ
ಪತ್ರ-1ರಲ್ಲಿ ಕಾ.ನಿ.ಅ(ಉ) ಬೆಂಗಳೂರು ಜಲಮಂಡಳಿಯವರು ಕೆರೆಯ ಸ್ಥಳ
ಪರಿವೀಕ್ಷಣೆ ಮಾಡಿ ಈ ರೀತಿ ವರದಿ ನೀಡಿರುತ್ತಾರೆ. ವಾರ್ಡ್ ಸಂಖ್ಯೆ-11 ರ



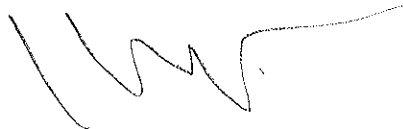
ಸಿಂಗಾಪುರ ಕೆರೆಯ ದಡದಲ್ಲಿ ಈಗಾಗಲೇ ಬೆಂಗಳೂರು ಜಲಮಂಡಳಿ ಯೋಜನಾವತಿಯಿಂದ 300 ಮೀ.ಮೀ.ವ್ಯಾಸದ ಒಳಚರಂಡಿ ಕೊಳವೆ ಮಾರ್ಗವನ್ನು ಅಳವಡಿಸಲಾಗಿರುತ್ತದೆ. ಬೆಂಗಳೂರು ಮಹಾನಗರ ಪಾಲಿಕೆಯವರಿಂದ ಕೆರೆಯ ಅಭಿವೃದ್ಧಿ ಕಾಮಗಾರಿಯನ್ನು ಕೈಗೊಳ್ಳಲಾಗಿದ್ದು, ಜಲಮಂಡಳಿಗೆ ಸೇರಿದ ಒಳಚರಂಡಿಯ ಇಳಿಗುಂಡಿಗಳಿಗೆ ಕೆಲವೊಂದು ಕಡೆ ಮಣ್ಣನ್ನು ಹಾಕಲಾಗಿ, ತ್ಯಾಜ್ಯ ನೀರು ಕೆರೆಗೆ ಸೀರುತ್ತಿರುವ ಬಗ್ಗೆ ಗಮನಿಸಿ ತಕ್ಷಣವೇ ಭಾರಿ ಗ್ರಾತ್ರದ ಜೆಟ್ಟಿಂಗ್ ಯಂತ್ರವನ್ನು ಉಪಯೋಗಿಸಿ ಕಟ್ಟಿಕೊಂಡಿರುವ ಕೊಳವೆ ಮಾರ್ಗವನ್ನು ಸರಿಪಡಿಸಿ, ತ್ಯಾಜ್ಯ ನೀರು ಸರಾಗವಾಗಿ ಕೊಳವೆಯ ಮುಖಾಂತರ ಹರಿಯುವಂತೆ ಕ್ರಮವಹಿಸಲಾಗಿದೆ.

ತಮ್ಮ ಆದೇಶದ ಮೇರೆಗೆ ಸಿಂಗಾಪು ಕೆರೆಯನ್ನು ಮತ್ತೊಮ್ಮೆ ಪರಿವೀಕ್ಷಣೆ ಮಾಡಿದಾಗ ಬೆಂಗಳೂರು ಜಲಮಂಡಳಿಯವರು ಅಳವಡಿಸಿರುವ ಕೊಳವೆ ಮಾರ್ಗಗಳಿಂದ ಎಲ್ಲಿಯೂ ತ್ಯಾಜ್ಯ ನೀರು ಕೆರೆಗೆ ಹರಿಯುತ್ತಿಲ್ಲವೆಂದು ತಮ್ಮ ಗಮನಕ್ಕೆ ಈ ಮೂಲಕ ತರಲಾಗಿದೆ. ಹಾಗೂ ಕಾನ್ಸಿರಾಮ್ ನಗರದ ಪಕ್ಕದಲ್ಲಿ ಕೆರೆ ಅಭಿವೃದ್ಧಿ ಪ್ರಾಧಿಕಾರದವರು ಹೊಸ ಕೆರೆಯೊಂದನ್ನು ಅಭಿವೃದ್ಧಿಪಡಿಸಿ ಈ ಕೆರೆಗೆ 110 ಹಳ್ಳಿಗಳು ಮತ್ತು ಗ್ರಾಮ ಪಂಚಾಯಿತಿ ಪ್ರದೇಶಗಳಿಂದ ಹರಿದು ಬರುವ ಎಲ್ಲಾ ತ್ಯಾಜ್ಯ ನೀರನ್ನು ಸಿಂಗಾಪುರ ಕೆರೆಗೆ 450 ಎಂ.ಎಂ. ವ್ಯಾಸದ ಸಿಮೆಂಟ್ ಪೈಪ್‌ನ ಮೂಲಕ ಹರಿದು ಬಿಟ್ಟಿರುತ್ತಾರೆ.

ಪ್ರಸ್ತುತ ಸಿಂಗಾಪು ಕೆರೆಗೆ ಬರುತ್ತಿರುವ ತ್ಯಾಜ್ಯ ನೀರು 110 ಹಳ್ಳಿಗಳು ಮತ್ತು ಗ್ರಾಮಪಂಚಾಯಿತಿ ಪ್ರದೇಶಗಳಿಂದ ರಾಜ ಕಾಲುವೆ ಮುಖಾಂತರ ಹರಿದು ಬರುವ ನೀರಾಗಿರುತ್ತದೆಂದು ಈ ಮೂಲಕ ತಮ್ಮ ಆದ್ಯ ಗಮನಕ್ಕೆ ತರಲಾಗುತ್ತಿದೆ.


ಮೇಲ್ಕಾಣಿಸಿದ ಮಾಹಿತಿಯನ್ನು ತಮ್ಮಗಳ ದಯಾಪರ ಮಾಹಿತಿಗಾಗಿ ಸಲ್ಲಿಸಿದೆ.

5. The report extracted above indicates that, as on the date of the report there has not been any discharge of the effluent substance to the lake. The copy of the said status report is made available to Sri. Lakshmikanth. Sri Narayanaswamy further pointed out that a project has been prepared for 110 surrounding villages for drawing up of Under Ground Drainage System and the Executive Engineer, CMC-14, Malleshwaram, Bengaluru is



incharge of the said project. It is needless to point out that the Executive Engineer, CMC-14 is required to file a status report with regard to the steps taken by him as per the project on the next of hearing.

6. Smt. Bhupradha submitted that the effective steps are being taken by the BBMP to develop the lake. She has placed before me certain photographs in support of her statement that effective steps are being taken by the BBMP to develop the lake. The said photographs are placed on record. She also submitted as on this date no effluent substance is being discharged directly to the lake. However, she pointed out that baffle system has been developed for the purpose of sewage treatment and wet lands are also being formed, so that sewage water can be treated and discharged to the wet land and through wet land to the main water body. Smt. Bhupradha is directed to file a status report by the next date of hearing with regard to the steps taken to develop the lake.



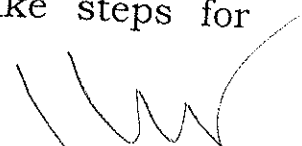
7. Smt. Bhupradha also pointed out that some portion of the lake bed has been encroached upon and the BBMP will take steps to remove the encroachment of lake bed area after getting the same surveyed by the Survey Department. She further pointed out that, in this connection a letter dated 18-09-2017 was written by the Executive Engineer-5, Lakes, BBMP requesting ADLR, Bengaluru North (Additional) to get the land surveyed. She has also produced copy of the letter dated 18-09-2017. The same is placed on record. She has also submitted that reminders are also sent to them. It is useful to extract relevant portion of the said letter which reads as hereunder:

“... ಬೃಹತ್ ಬೆಂಗಳೂರು ಮಹಾನಗರ ಪಾಲಿಕೆಯ ವ್ಯಾಪ್ತಿಯಲ್ಲಿರುವ, ಬೆಂಗಳೂರು ಉತ್ತರ (ಅವರ) ತಾಲ್ಲೂಕು ಸಿಂಗಾಪುರ ಕೆರೆಯ (ಸಿಂಗಾಪುರ ಗ್ರಾಮದ ಸರ್ವೆ ನಂ.102) ಅಭಿವೃದ್ಧಿ ಕಾಮಗಾರಿಯನ್ನು ಪಾಲಿಕೆ ವತಿಯಿಂದ ಟೆಂಡರ್ ಆಧಾರದ ಮೇಲೆ ಕೈಗೆತ್ತಿಕೊಳ್ಳಲಾಗಿರುತ್ತದೆ. ಸಿಂಗಾಪುರ ಕೆರೆಯು ಒತ್ತುವರಿಯಾಗುವುದನ್ನು ತಡೆಯಲು ಕೆರೆಗೆ ತಂತಿ ಬೇಲಿಯನ್ನು ಅಳವಡಿಸುವ ಕಾಮಗಾರಿಯನ್ನು ಕೈಗೆತ್ತಿಕೊಳ್ಳಲಾಗಿರುವುದರಿಂದ ಈಗಾಗಲೇ ಉಲ್ಲೇಖ (1)ರ ಪತ್ರದಲ್ಲಿ ಕೋರಿರುವಂತೆ, ತಾವುಗಳು ಮೋಜಣಿದಾರರನ್ನು ನಿಯೋಜಿಸಿ ಸಿಂಗಾಪುರ ಕೆರೆಯ ಗಡಿ ಬಾಂದುಗಳನ್ನು ಸ್ಥಳದಲ್ಲಿ ಗುರುತಿಸಿಕೊಡಲು ತುರ್ತು ಕ್ರಮ ಕೈಗೊಳ್ಳಬೇಕಾಗಿ ತಮ್ಮನ್ನು ಮತ್ತೊಮ್ಮೆ ಕೋರಿದೆ.”



8. Letter dated 18-09-2019 referred above clearly shows that the Executive Engineer, BBMP is making continuous correspondence requesting the Survey Department to send surveyor to survey Singapura Lake. Till now that has not been done. It is needless to point out that the encroachment is required to be removed without further loss of time. In that view of the matter, it is the duty of the Survey Department that whenever a request is made by the BBMP to get the lake bed area surveyed for removal of encroachment, the Survey Department is required to do the survey work immediately in the interest of public.

9. Therefore, I am of the view that, it would be in the interest of justice, to direct the Additional Director of Land Records and Tahsildar, Bengaluru North (Additional) to get the lake bed surveyed within four weeks from today and submit a report to the BBMP and also to Lokayukta. On such survey being made, it is needless to point out that the BBMP authorities are required to take steps for




removal of encroachment within eight weeks from the date of survey. In this connection, it is also needless to point out that the Tahsildar, Bengaluru North (Additional) shall take effective steps and co-operate with the BBMP for removal of the encroachment. It is also open to the representative of the complainant to visit the lake and submit the status report with regard to the developmental work carried out by the authorities.

10. Issue notice to the Additional Director of Land Records and the Tahsildar, Bengaluru North (Additional).


11. As observed by me above, status report should be filed by all the concerned on or before 15-05-2019.

12. Communicate this order to all the parties concerned.

A handwritten signature in black ink, consisting of several loops and a long horizontal stroke extending to the right.

List this matter on 22-05-2019 at 03.00

p.m.


(Justice P. Vishwanatha Shetty) 6/2/2019
Lokayukta, State of Karnataka

ck*

ARE-1)

